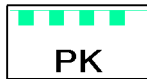


I. OCHRONA PRAWNA



PK

GRANICA POPRADZKIEGO PARKU KRAJOBRAZOWEGO



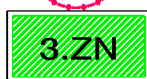
1.ZN

OBSZAR REZERWATU BANISKA



2.ZN

POMNIKI PRZYRODY UTWORZONE STOSOWNYMI DECYZJAMI



3.ZN

UŻYTKI EKOLOGICZNE USTALONE STOSOWNYMI DECYZJAMI



TERENY LEŚNE SKARBU PAŃSTWA
(lasy ochronne glebo- i wodochronne)

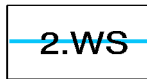
II. UŻYTKOWANIE TERENÓW

A. TERENY PRZYRODNICZE




1.WS

TEREN WÓD ŚRÓDLĄDOWYCH PŁYNĄCYCH (RZEKI)



2.WS

TERENY WÓD ŚRÓDLĄDOWYCH PŁYNĄCYCH
(POTOKI Z OBUDOWĄ BIOLOGICZNA)



1.LZ

TERENY ZADRZEWIONE



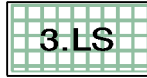
1.LS

TERENY LASÓW



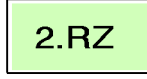
2.LS

TERENY LASÓW OCHRONNYCH SKARBU PAŃSTWA
(glebochronnych i wodochronnych)



3.LS

TERENY DO ZALESIEŃ



2.RZ

TERENY TRWAŁYCH UŻYTKÓW ZIELONYCH

B. KOMUNIKACJA - ISTNIEJĄCA



19.KDd

TERENY DRÓG GMINNYCH KLASY DOJAZDOWEJ



1.KDw,
38.KDw,
39.KDw,
41.KDw

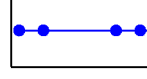
TERENY DRÓG WEWNĘTRZNYCH



SZLAKI TURYSTYCZNE - GŁÓWNE




SZLAKI TURYSTYCZNE - LOKALNE




ŚCIEŻKI ROWEROWE

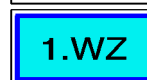
C. INFRASTRUKTURA TECHNICZNA - ISTNIEJĄCA



LINIE ELEKTROENERGETYCZNE NISKICH I ŚREDNICH NAPIĘĆ
- 15 kV I 30 kV



GŁÓWNE SIECI WODOCIĄGOWE



1.WZ

TERENY UJĘCIA WODY

III. OZNACZENIA INNE



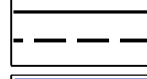
GRANICA ADMINISTRACYJNA GMINY, STANOWIĄCA
GRANICĘ OBSZARU OBJĘTEGO USTALENIAMI PLANU



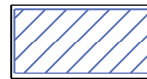
GRANICE ADMINISTRACYJNE WSI



GRANICE OBSZARÓW OBJĘTYCH USTALENIAMI
PLANU W SKALI 1:2000



LINIE ROZGRANICZAJĄCE TERENY
O RÓŻNYM PRZEZNACZENIU



ORIENTACYJNY ZASIĘG WÓD POWODZIOWYCH